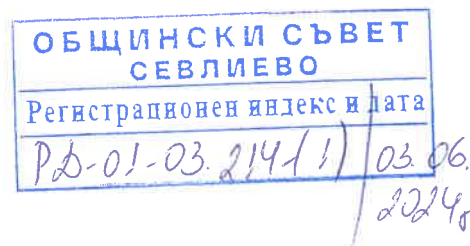
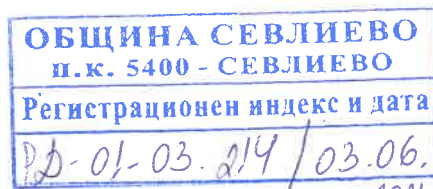


ДО
ОБЩИНСКИ СЪВЕТ
СЕВЛИЕВО



ПРЕДЛОЖЕНИЕ

от д-р Иван Тодоров Иванов – Кмет на Община Севлиево

1 17

ОТНОСНО: Даване на съгласие за изграждане на постройка от допълващото застрояване в поземлен имот /ПИ/ 69451.501.249 по КKKP на с. Столът, при условията на свързано застрояване по реда на чл.21, ал.4 и ал.5 от Закона за устройство на територията /ЗУТ/ с общински имот, представляващ ПИ 69451.501.294 по КKKP на с. Столът, Община Севлиево.

УВАЖАЕМИ ОБЩИНСКИ СЪВЕТНИЦИ,

Необходимо е да бъде издадена скица – виза за проучване и проектиране и в последствие издаване на разрешение за строеж за изграждане на постройка от допълващо застрояване в ПИ 69451.501.249 по КKKP на с. Столът, на границата с ПИ 69451.501.294 по КKKP на с. Столът, представляващ общинска собственост.

На основание чл.21, ал.4 и ал.5 от Закона за устройство на територията /ЗУТ/, за изграждането на постройки на допълващото застрояване на вътрешната имотна граница е необходимо съгласието на Община Севлиево, в качеството на собственик на съседния имот.

Предвид гореизложеното предлагам на Общински съвет - Севлиево да вземе следното

РЕШЕНИЕ:

На основание чл. 21, ал.1, т. 8 от Закона за местното самоуправление и местната администрация, чл.21, ал.4 и ал.5 от Закона за устройство на територията, Общински съвет - Севлиево

ДАВА СЪГЛАСИЕ за изграждане на постройка от допълващото застрояване в поземлен имот /ПИ/ 69451.501.249 по КKKP на с. Столът, при условията на свързано застрояване по реда на чл.21, ал.4 и ал.5 от Закона за устройство на територията /ЗУТ/ с общински имот, представляващ ПИ 69451.501.294 по КKKP на с. Столът, Община Севлиево.

Приложение: Копие на скица №15-519201-22.05.202., издадена от СГKK – гр. Габрово.

Заличена информация на осн. чл. 4 от
Регламент (ЕС) 2016/679, чл. 59 от ЗЗЛД

Д-Р ИВАН ИВАНОВ
Кмет на Община Севлиево





СЛУЖБА ПО ГЕОДЕЗИЯ, КАРТОГРАФИЯ И КАДАСТЪР - ГР. ГАБРОВО

5300, Пл. "ВЪЗРАЖДАНЕ" №5, ет.4, 066/801644,
gabrovo@cadastre.bg, БУЛСТАТ:130362903

СКИЦА НА ПОЗЕМЛЕН ИМОТ № 15-519201-22.05.2024 г.

Поземлен имот с идентификатор **69451.501.249**

С. Столът, общ. Севлиево, обл. Габрово

По кадастралната карта и кадастралните регистри, одобрени със **Заповед РД-18-138/20.12.2021 г.**
на ИЗПЪЛНИТЕЛЕН ДИРЕКТОР НА АГКК

Последно изменение на кадастралната карта и кадастралните регистри, засягащо поземления имот е
със **Заповед 18-4279-16.04.2024 г. на НАЧАЛНИК НА СГКК - ГАБРОВО**

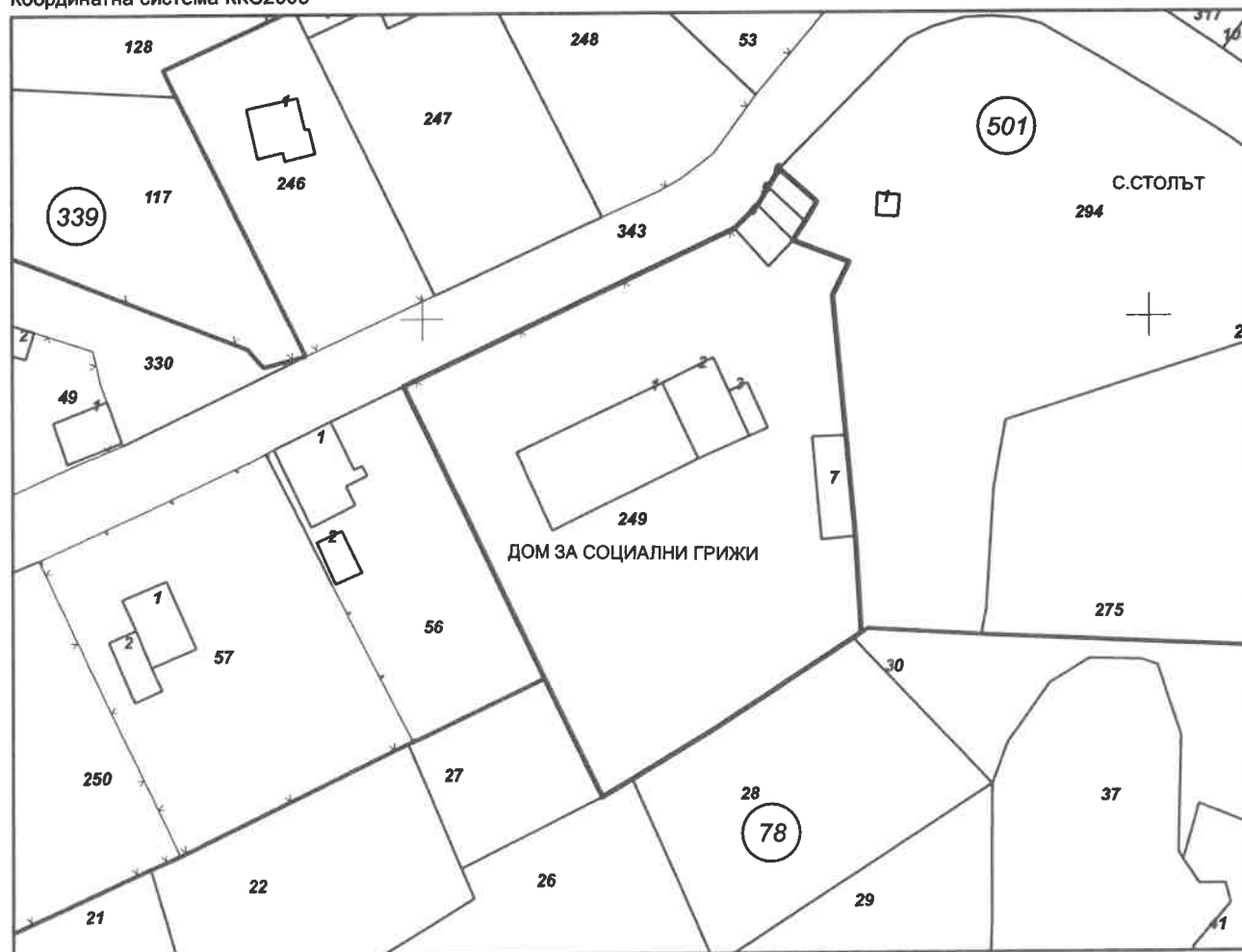
Адрес на поземления имот: **с. Столът**

Площ: **3199 кв. м**

Трайно предназначение на територията: **Урбанизирана**

Начин на трайно ползване: **За друг обществен обект, комплекс**

Координатна система ККС2005



М 1:1000

Предишен идентификатор: **няма**
Номер по предходен план: **няма**

Скица № **15-519201-22.05.2024 г.** издадена въз основа на
Заличена информация на осн. чл. 4 от **280789-22.05.2024 г.**
Регламент (ЕС) 2016/679, чл. 59 от ЗЗЛД

ЦВЕТЕЛИНА ИВАНОВА ЕНЕВА ОБА Севлиево

Подписан с квалифициран електронен печат Geodesy Cartography
and Cadastre Agency, E
DN: C=BG, L=София, O=Geodesy Cartography and Cadastre Agency,
OID.2.5.4.97=NTRBG-130362903, CN=Geodesy Cartography and
Cadastre Agency



Съседни: 69451.501.343, 69451.501.56, 69451.78.27, 69451.78.26, 69451.78.28, 69451.78.30, 69451.501.294

Собственици по данни от КРНИ:

1. 000215889, ОБЩИНА СЕВЛИЕВО

Няма данни за идеалните части

Акт за публична общинска собственост № 175 от 21.10.1997г., издаден от ОБЩИНА СЕВЛИЕВО

Носители на други вещни права по данни от КРНИ:

няма данни

Сгради, които попадат върху имота

1. Сграда 69451.501.249.1: застроена площ 262 кв. м, брой етажи 2, предназначение: **Заведение за социални грижи**

2. Сграда 69451.501.249.2: застроена площ 92 кв. м, брой етажи 2, предназначение: **Друг вид обществена сграда**

3. Сграда 69451.501.249.3: застроена площ 19 кв. м, брой етажи 1, предназначение: **Друг вид обществена сграда**

4. Сграда 69451.501.249.4: застроена площ 33 кв. м, брой етажи 1, предназначение: **Гараж**

5. Сграда 69451.501.249.5: застроена площ 20 кв. м, брой етажи 1, предназначение: **Гараж**

6. Сграда 69451.501.249.6: застроена площ 21 кв. м, брой етажи 1, предназначение: **Гараж**

7. Сграда 69451.501.249.7: застроена площ 66 кв. м, брой етажи 1, предназначение: **Складова база, склад**



Скица № 13-519201-22.05.2024 г. издадена въз основа на
01-280789-22.05.2024 г.

Заличена информация на осн. чл. 4 от
Регламент (ЕС) 2016/679, чл. 59 от ЗЗЛД

ИВАНОВА ЕНЕВА ОБА Севлиево